«СОГЛАСОВАНО»
Исполняющий обязанности главы
Нововладимировского сельского
поселения
_____Ю.Б. Ефименко
«____»_____2023 г

«УТВЕРЖДАЮ»
Директор МБОУ «СОШ № 10»
_____Л.В.Ваганова
«21» июня 2023г

«СОГЛАСОВАНО»
Заместитель начальника
ОГИБДД Отдела МВД России по
Тбилисскому району майор полиции
_____В.А. Соседин
«____»_____2023 г

ПАСПОРТ

дорожной безопасности образовательной организации

муниципального бюджетного общеобразовательного учреждения « Средней общеобразовательной школы № 10» имени Героя Советского Союза Гагарина Юрия Алексеевича (сокращенное наименование МБОУ «СОШ № 10»)

2023 год

Общие сведения

МБОУ «СОШ №10»

Тип ОУ **муниципальное бюджетное общеобразовательное учреждение**

Юридический адрес ОУ: **352375 Краснодарский край, Тбилисский район, ст. Нововладимировская, ул.Ленина,13**

Фактический адрес ОУ: **352375 Краснодарский край, Тбилисский район, ст. Нововладимировская, ул. Ленина,13**

Руководители ОУ:

Директор МБОУ «СОШ № 10» **Ваганова Лариса Викторовна 8-86158-65-3-33**

Заместитель директора

по учебной работе **Морозова Ирина Вячеславовна** **8-86158-65-3-33**

(фамилия, имя, отчество) (телефон)

Заместитель директора
по воспитательной работе **Мазурова Ольга Николаевна** **8-86158-65-3-33**

(фамилия, имя, отчество) (телефон)

Ответственные работники
муниципального органа
образования **Инспектор УО МО Тбилисского района _ Сергеев А.С.**

(должность) (фамилия, имя, отчество)

8-900-298-03-02.

(телефон)

Ответственные от
Госавтоинспекции **Инспектор (по пропаганде безопасности дорожного движения ОГИБДД Отдела МВД России по Тбилисскому району, лейтенант полиции Елена Ивановна Коломийцева, сот.тел.: 8(918)-144-67-40**

(телефон)

Ответственные работники
за мероприятия по профилактике
детского травматизма **учитель ОБЖ МБОУ «СОШ №10» Мальцев Г.В. 8-86158-65-3-33**

Руководитель или ответственный
работник дорожно-эксплуатационной
организации, осуществляющей
содержание УДС* **Казак А.Я.** **65-1-45**

(фамилия, имя, отчество) (телефон)

Руководитель или ответственный
работник дорожно-эксплуатационной
организации, осуществляющей
содержание ТСОДД* * **Казак А.Я.** **65-1-45**

* Дорожно-эксплуатационные организации, осуществляющие содержание УДС, несут ответственность в соответствии с законодательством Российской Федерации (Федеральный закон «О безопасности дорожного движения» №196-ФЗ, КоАП, Гражданский кодекс).

Количество учащихся 331

Наличие уголка по БДД :

имеется, находится на втором этаже в коридоре

(если имеется, указать место расположения)

Наличие класса по БДД

имеется, находится в кабинете № 6 класс БДД

(если имеется, указать место расположения)

Наличие автогородка (площадки) по БДД **имеется площадка**

Наличие автобуса в ОУ **имееются два автобуса**

(при наличии автобуса)

Владелец автобуса **МБОУ «СОШ №10»**

(*ОУ, муниципальное образование и др.*)

Время занятий в МБОУ «СОШ №10»:

8:00 – 14:40

внеклассные занятия: 12:20 – 21:00

Телефоны оперативных служб

1. О пожаре звонить -**101**; Полиция — **102**;
2. Скорая помощь — **103**; Аварийная газовая служба — **104**;
3. Единая служба спасения — **112.**

---

* Дорожно-эксплуатационные организации, осуществляющие содержание УДС, несут ответственность в соответствии с законодательством Российской Федерации (Федеральный закон «О безопасности дорожного движения» №196-ФЗ, КоАП, Гражданский кодекс).

Содержание

I. План-схемы ОУ.

1) район расположения ОУ, пути движения транспортных средств и детей (учеников, обучающихся);
2) организация дорожного движения в непосредственной близости от образовательного учреждения с размещением соответствующих технических средств, маршруты движения детей и расположение парковочных мест;
3) маршруты движения организованных групп детей от ОУ к стадиону, парку;
4) пути движения транспортных средств к местам разгрузки/погрузки и рекомендуемых безопасных путей передвижения детей по территории образовательного учреждения.

II. Информация об обеспечении безопасности перевозок детей специальным транспортным средством (автобусом).

1) общие сведения;
2) маршрут движения автобуса до ОУ;
3) безопасное расположение остановки автобуса ОУ.

III. Приложения:

I. План-схемы МБОУ «СОШ №10».
План-схема района расположения МБОУ «СОШ № 10»,
пути движения транспортных средств и детей (учеников)
по адресу: ст. Нововладимировская ул. Ленина 13

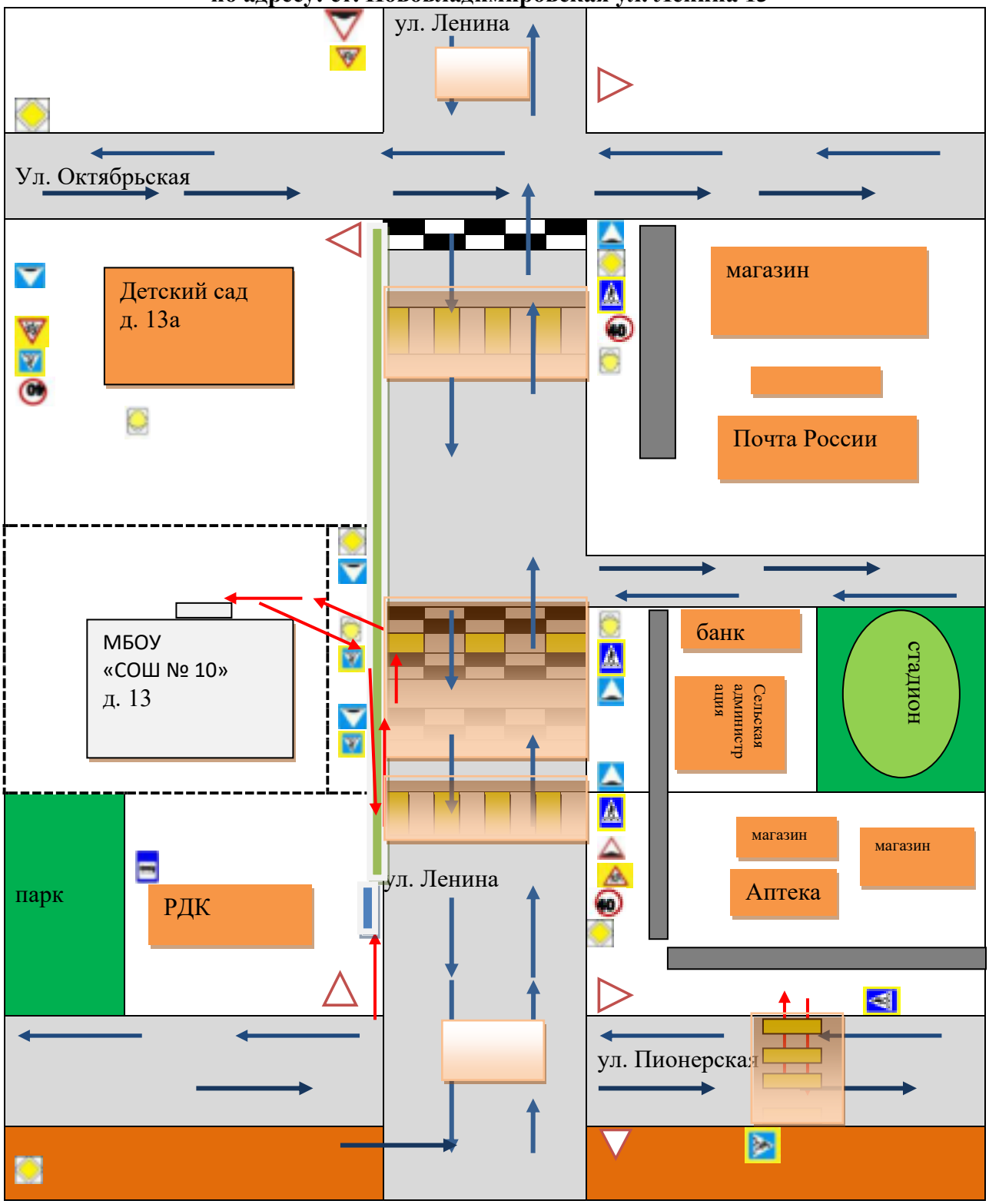

здания

тротуар

проезжая часть

движение транспортных средств

движение детей (учеников) в (из) школы

опасные участки

искусственная неровность

- светофор типа Т.7 выполненный в виде одной светофорной секции с мигающим жёлтым сигналом

остановка общественного транспорт

II . План-схемы МБОУ «СОШ №10».
План-схема района расположения МБОУ «СОШ № 10»,
пути движения транспортных средств и детей (учеников)
по адресу: ст. Ловлинская пер. Школьный 2

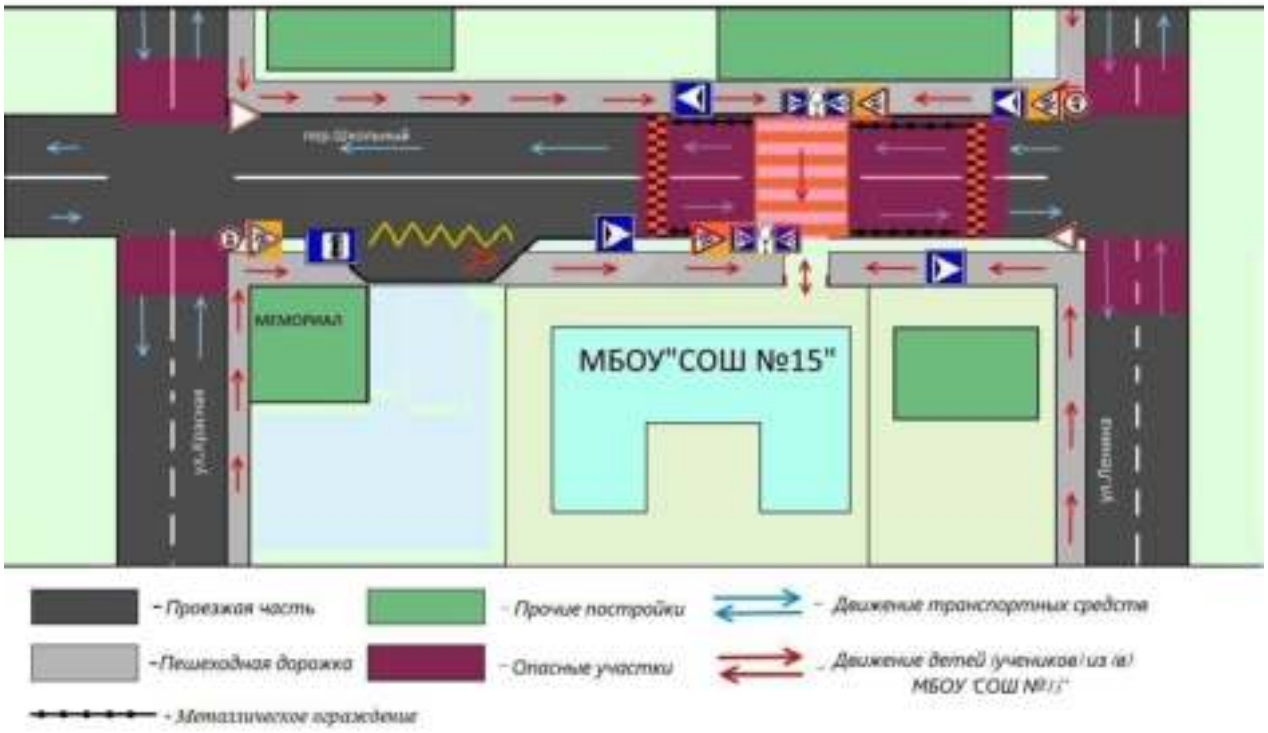

Рекомендации к составлению план-схемы района расположения ОУ

1. Район расположения образовательного учреждения определяется группой жилых домов, зданий и улично-дорожной сетью с учетом остановок общественного транспорта (выходов из станций метро), центром которого является непосредственно образовательное учреждение;

2. Территория, указанная в схеме, включает в себя:

- образовательное учреждение;
- стадион вне территории ОУ, на котором могут проводиться занятия по физической культуре *(при наличии*);
- парк, в котором преподавателями проводятся занятия на открытом воздухе *(при наличии*);
- спортивно-оздоровительный комплекс *(при наличии*);
- жилые дома, в которых проживает большая часть детей (учеников) данного образовательного учреждения;
- автомобильные дороги и тротуары;

3. На схеме обозначено:

- расположение жилых домов, зданий и сооружений;
- сеть автомобильных дорог;
- пути движения транспортных средств;
- пути движения детей (учеников) в/из образовательного учреждения;
- опасные участки (места несанкционированных переходов на подходах к образовательному учреждению, места концентрации ДТП с участием детей-пешеходов);
- уличные (наземные – регулируемые / нерегулируемые) и внеуличные (надземные и подземные) пешеходные переходы;
- названия улиц и нумерация домов.

Схема необходима для общего представления о районе расположения ОУ. Для изучения безопасности движения детей на схеме обозначены наиболее частые пути движения учеников от дома (от отдаленных остановок маршрутных транспортных средств) к ОУ и обратно.

При исследовании маршрутов движения детей необходимо уделить особое внимание опасным зонам, где часто дети (ученики, обучающиеся) пересекают проезжую часть не по пешеходному переходу.

2. Схема организации дорожного движения в непосредственной близости от образовательного учреждения с размещением соответствующих технических средств, маршруты движения детей и расположение парковочных мест
пути движения транспортных средств и детей (учеников)

по адресу: ст. Нововладимировская ул. Ленина 13

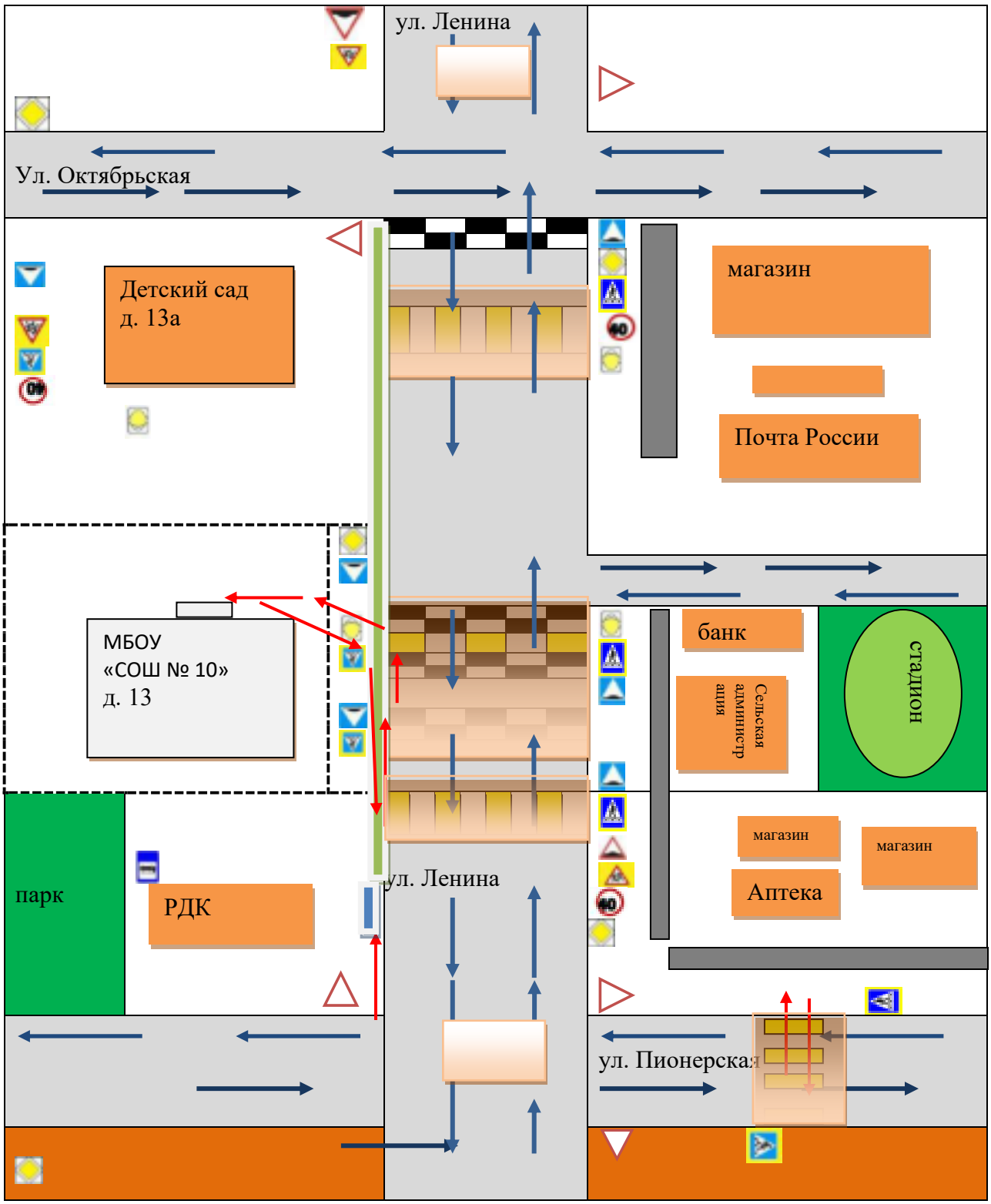

направление движения детей от остановок маршрутных транспортных средств

ограждение школы и стоянки транспортных средств

направление движения транспорта

остановка общественного транспорта

3. Схема организации дорожного движения в непосредственной близости от образовательного учреждения с размещением соответствующих технических средств, маршруты движения детей и расположение парковочных мест
пути движения транспортных средств и детей (учеников)

по адресу: ст. Ловлинская пер. 2

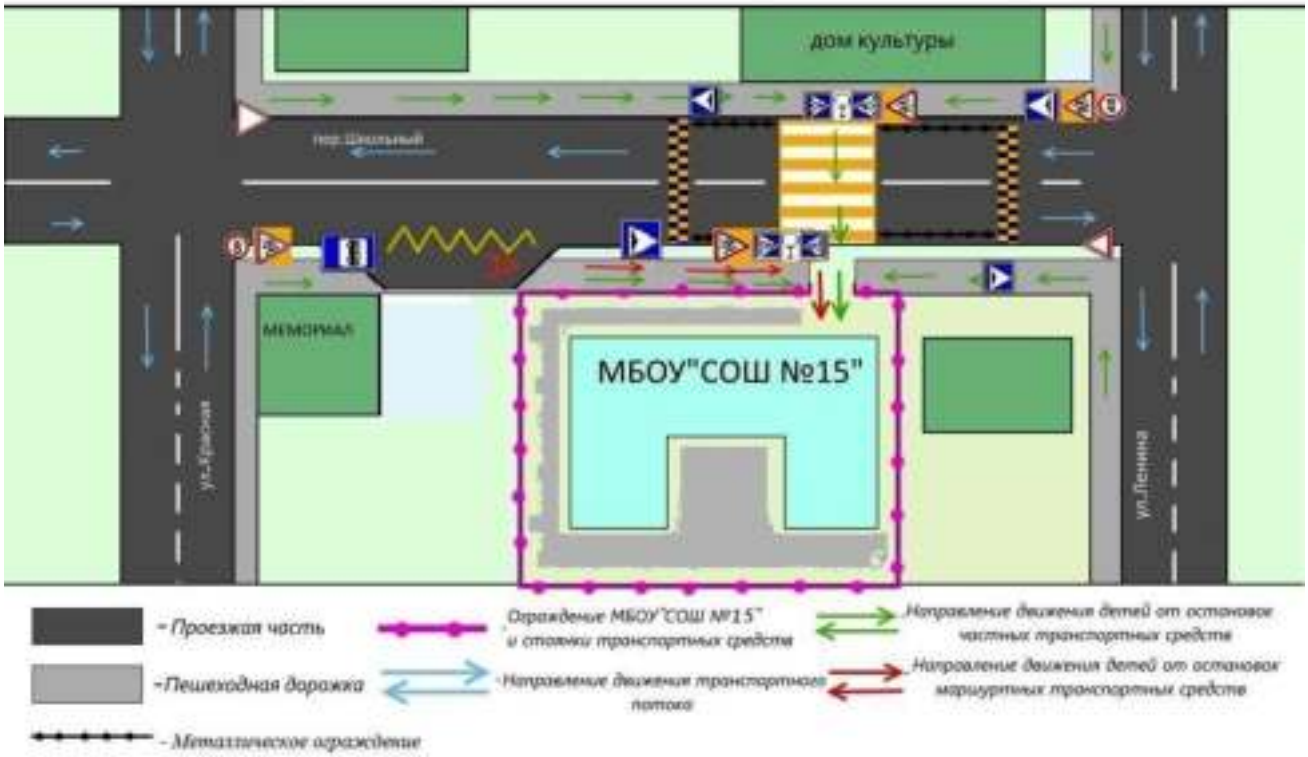

Рекомендации к составлению схемы организации дорожного движения в непосредственной близости от образовательного учреждения

1. Схема организации дорожного движения ограничена автомобильными дорогами, находящимися в непосредственной близости от образовательного учреждения;

2. На схеме обозначено:

- здание ОУ с указанием территории, принадлежащей непосредственно ОУ (при наличии указать ограждение территории);
- автомобильные дороги и тротуары;
- уличные (наземные – регулируемые / нерегулируемые) и внеуличные (надземные и подземные) пешеходные переходы на подходах к ОУ;
- дислокация существующих дорожных знаков и дорожной разметки;
- другие технические средства организации дорожного движения;
- направление движения транспортных средств по проезжей части;
- направление безопасного маршрута движения детей (учеников, обучающихся);

3. На схеме указано расположение остановок маршрутных транспортных средств и безопасные маршруты движения детей (учеников) от остановочного пункта к ОУ и обратно;

4. При наличии стоянки (парковочных мест) около ОУ, указывается место расположение и безопасные маршруты движения детей (учеников) от парковочных мест к ОУ и обратно.

К схеме (в случае необходимости) должен быть приложен план мероприятий по приведению существующей организации дорожного движения к организации движения, соответствующей нормативным техническим документам, действующим в области дорожного движения, по окончании реализации которого готовится новая схема.

4.Маршруты движения организованных групп детей от МБОУ «СОШ №10» к стадиону, парку. по адресу: ст. Нововладимировская ул. Ленина 13

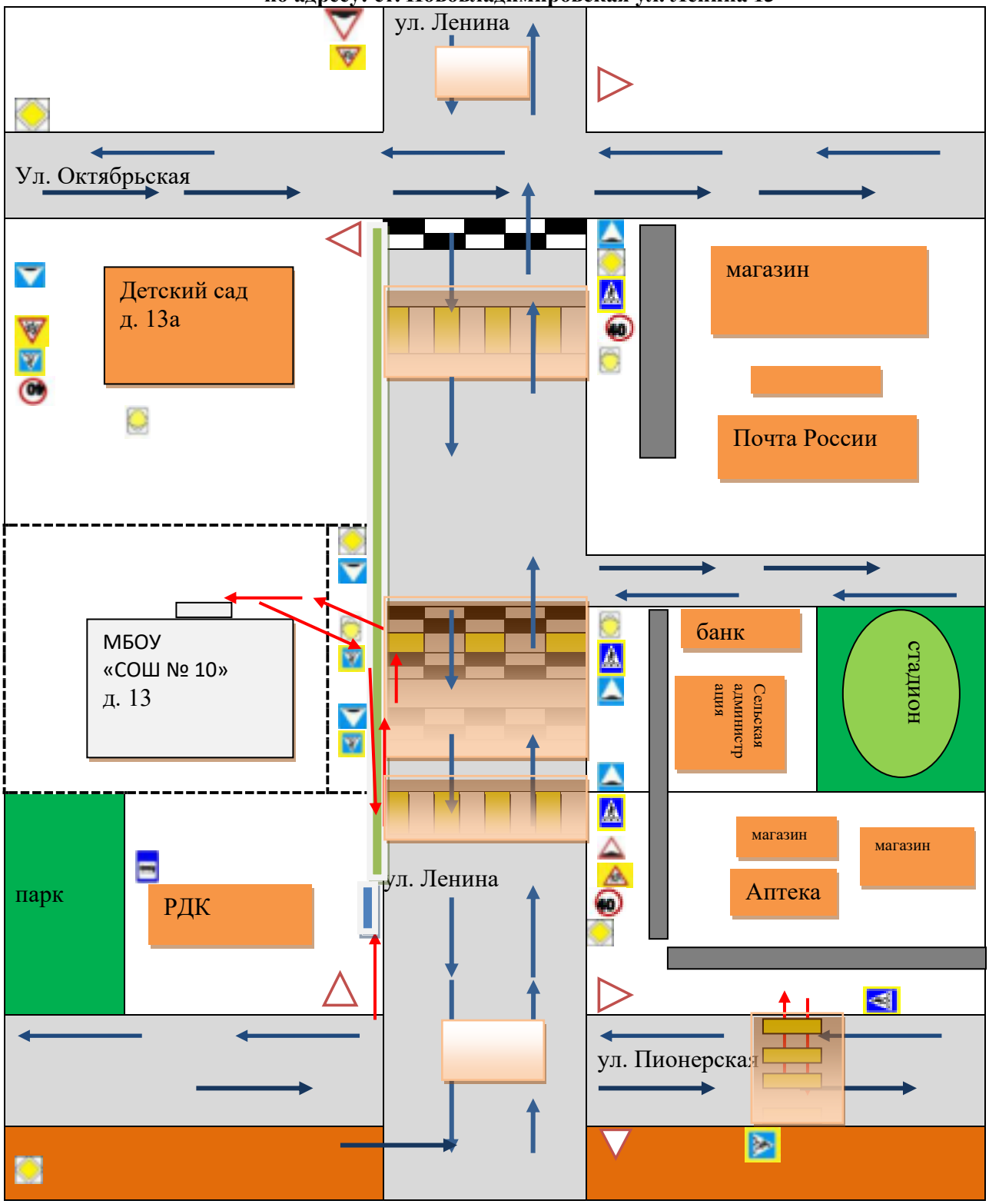

жилая застройка

тротуар

проезжая часть

остановка общественного транспорта

светофор типа Т.7 выполненный в виде одной светофорной секции с мигающим жёлтым сигналом

Рекомендации к составлению схемы маршрутов движения организованных групп детей от ОУ к стадиону, парку или к спортивно-оздоровительному комплексу

На схеме района расположения ОУ указываются безопасные маршруты движения детей от ОУ к стадиону, парку или спортивно-оздоровительному комплексу и обратно.

Данные схемы должны использоваться преподавательским составом при организации движения групп детей к местам проведения занятий вне территории ОУ.

Пути движения транспортных средств к местам разгрузки/погрузки и рекомендуемые пути передвижения детей по территории МБОУ «СОШ №10»

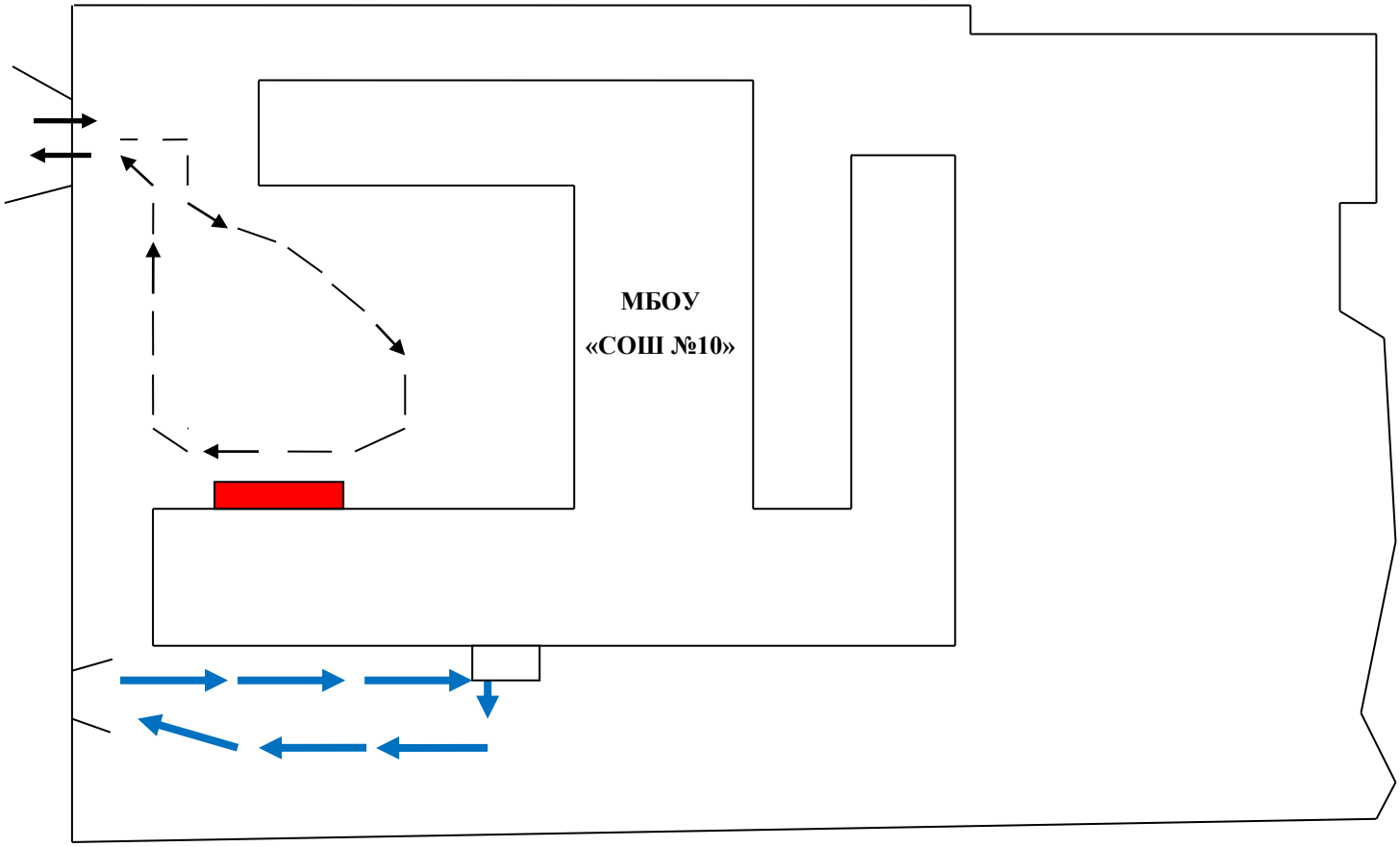

Въезд/выезд грузовых транспортных средств

Место разгрузки/погрузки

Движение грузовых транспортных средств по территории МБОУ «СОШ № 10»

Движение детей и подростков на территории МБОУ «СОШ № 10»

Пути движения транспортных средств к местам разгрузки/погрузки и рекомендуемые пути передвижения детей по территории МБОУ «СОШ № 15»

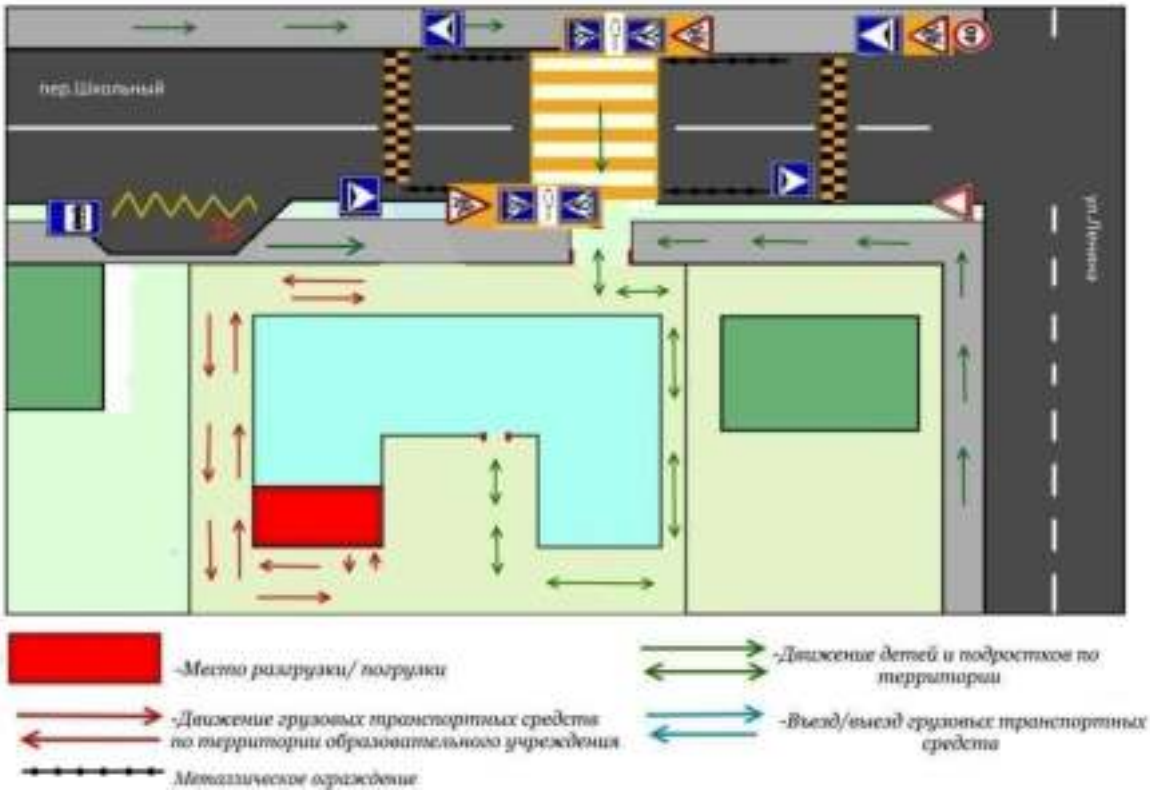

Рекомендации к составлению схемы пути движения транспортных средств к местам разгрузки/погрузки

На схеме указывается примерная траектория движения транспортного средства на территории ОУ, в том числе место погрузки/разгрузки, а также безопасный маршрут движения детей во время погрузочно-разгрузочных работ.

В целях обеспечения безопасного движения детей по территории ОУ необходимо исключить пересечение пути движения детей и пути движения транспортных средств.

II. Информация об обеспечении безопасности перевозок детей специальным транспортным средством (автобусом).

1.1.Общие сведения

Марка **автобус ПАЗ**
Модель **ПАЗ 32053-70**
Государственный регистрационный знак **М 545 УЕ 123**
Год выпуска **2018** Количество мест в автобусе **22**
Соответствие конструкции требованиям, предъявляемым к школьным автобусам **соответствует**

1. Сведения о водителе автобуса

Фамилия, имя, отчество	Принят на работу	Стаж в кате-гории D	Дата пред-стоящего мед. осмотра	Период проведения стажировки	Повыше-ние ква-лификации	Допущенные нарушения ПДД
Андрусенко Валерий Николаевич	**01.06.1999г**	**27 лет**	**22.07.2023**	**01.06.1999-07.06.1999**	**Свидетельство от 16.06.2023**	**2020 г. ст. 12.6 КоАП РФ 2019 г. ст. 12.6 п.4 КоАП РФ**

2. Организационно-техническое обеспечение

1) Лицо, ответственное, за обеспечение безопасности дорожного движения: **Мазурова Ольга Николаевна**
назначено **приказом МБОУ «СОШ № 10» № 236 от 14.07.2021 г.,** прошло аттестацию **24.11.2017г**.

2) Организация проведения предрейсового медицинского осмотра водителя:
осуществляет **медсестрой МУП МО «Пассажиравтотранс Тбилисского района» Варушенко Л.А.**
(Ф.И.О. специалиста)

3) Организация проведения предрейсового технического осмотра транспортного средства:
осуществляет **МУП МО «Пассажиравтотранс Тбилисского района» Васильев О.А.**
(Ф.И.О. специалиста)
на основании контракта № 114 от 22.12.2022 г
действительного до 31.12.2023 г.

5) Дата очередного технического осмотра 14.12.2023г.

Место стоянки автобуса в нерабочее время
МУП МО «Пассажиравтотранс Тбилисского района»
меры, исключающие несанкционированное использование **контроль выезда и заезда транспортных средств с регистрацией в журнале путевых листов и журнале выпуска на линию**

3. Сведения о владельце

МБОУ «СОШ № 10»

Юридический адрес владельца **352375 Краснодарский край, Тбилисский район, ст. Нововладимировская, ул. Ленина,13**
Фактический адрес владельца **352375 Краснодарский край, Тбилисский район, ст. Нововладимировская, ул. Ленина,13**
Телефон ответственного лица **8-86158-65-3-33**

2.1.Общие сведения

Марка **автобус ПАЗ**
Модель **ПАЗ 32053-70**
Государственный регистрационный знак **О 712 РТ 123**
Год выпуска **2016г.** Количество мест в автобусе **22**
Соответствие конструкции требованиям, предъявляемым к школьным автобусам **соответствует**

1. Сведения о водителе автобуса

Фамилия, имя, отчество	Принят на работу	Стаж в категории D	Дата предстоящего мед. осмотра	Период проведения стажировки	Повышение квалификации	Допущенные нарушения ПДД
вакансия	_____	_____	_____	_____	_____	_____

2. Организационно-техническое обеспечение

1) Лицо, ответственное, за обеспечение безопасности дорожного движения: **Мазурова Ольга Николаевна**
назначено **приказом МБОУ «СОШ № 10» № 236 от 14.07.2021 г.,** прошло аттестацию **24.11.2017г**.

2) Организация проведения предрейсового медицинского осмотра водителя:
осуществляет **медсестрой МУП МО «Пассажиравтотранс Тбилисского района» Варушенко Л.А**
(Ф.И.О. специалиста)

3) Организация проведения предрейсового технического осмотра транспортного средства:
осуществляет **МУП МО «Пассажиравтотранс Тбилисского района» Васильев О.А**
(Ф.И.О. специалиста)
на основании контракта № 114 от 22.12.2022 г
действительного до 31.12.2023 г.

4) Дата очередного технического осмотра 14.12.2023 г
Место стоянки автобуса в нерабочее время **МУП МО «Пассажиравтотранс Тбилисского района»**

меры, исключающие несанкционированное использование
контроль выезда и заезда транспортных средств с регистрацией в журнале путевых листов и журнале выпуска на линию

Сведения о владельце

МБОУ «СОШ №10»

Юридический адрес владельца **352375 Краснодарский край, Тбилисский район, ст. Нововладимировская, ул. Ленина,13**
Фактический адрес владельца **352375 Краснодарский край, Тбилисский район, ст. Нововладимировская, ул. Ленина,13**
Телефон ответственного лица **8-86158-65-3-33**

Маршрут движения автобуса ОУ

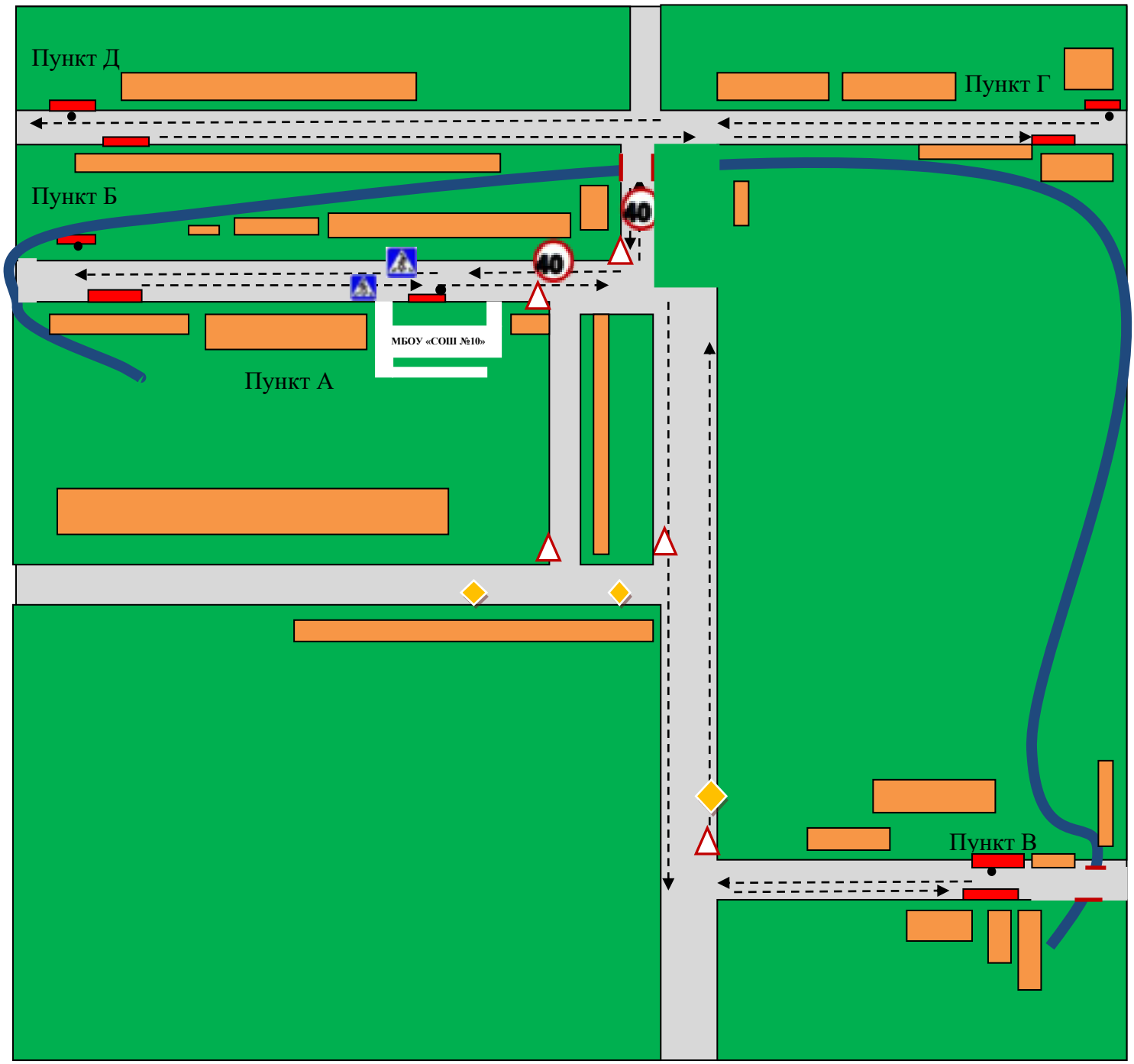

Место посадки/высадки детей

Маршрут движения автобусов

Пункт А-ст.Нововладимировская

Пункт Б-х.Еремин

Пункт В-ст.Ловлинская

Пункт Г-ст.Новобекешевская

Пункт Д-х. Соколовка

река Бейсуг

гребля

Рекомендации к составлению схемы маршрута движения автобуса ОУ

На схеме указываются населенные пункты, через которые происходит следование автобуса ОУ, оборудованные места остановок для посадки и высадки детей в каждом населенном пункте; непосредственно населенный пункт, где расположено ОУ.

На схеме указан безопасный маршрут следования автобуса ОУ из пункта А в пункт В, а также обозначены:

- жилые дома населенных пунктов;
- здание ОУ;
- автомобильные дороги;
- дислокация существующих дорожных знаков на пути следования автобуса ОУ;
- пешеходные переходы, пересекающие проезжую часть маршрута движения автобуса ОУ;
- другие технические средства организации дорожного движения.

Дополнительно, при наличии трудных (опасных) участков дорог по пути следования автобуса, представляется целесообразным давать их подробное описание с рекомендациями по безопасному преодолению.

Кроме того, рекомендуется дополнять паспорт соответственно фотоматериалами с изображением таких участков, а также с изображением остановочных пунктов и мест ожидания.

В случаях, когда осуществляется перевозка детей специальным транспортным средством на экскурсии, спортивные соревнования, в лагеря, к месту сдачи государственной аттестации и единого государственного экзамена, Паспорт безопасности ОУ дополняется схемами маршрута движения специального транспортного средства.

Безопасное расположение остановки автобуса у МБОУ «СОШ № 10»

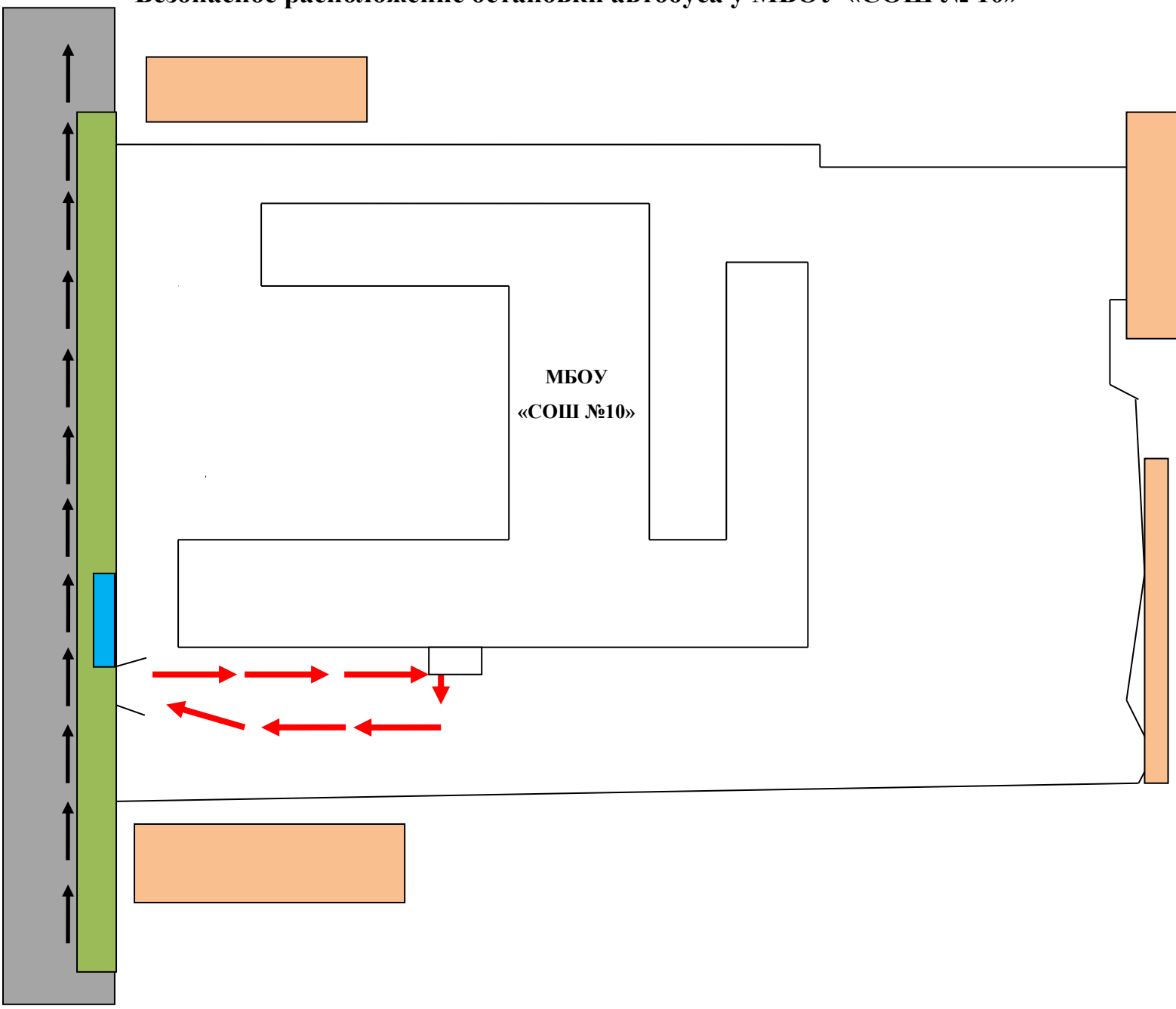

Движение транспортных средств(автобусов)

Место посадки/высадки

Движение детей и подростков к месту посадки/высадки

Рекомендации к составлению схемы расположения остановки автобуса ОУ

На схеме указывается подъезд в оборудованный «карман» или другое оборудованное место для посадки и высадки детей из автобуса ОУ, и дальнейший путь движения автобуса по проезжей части, а также безопасный маршрут движения детей (учеников) от остановки автобуса ОУ.

На схеме обозначено:

- жилые дома района расположения ОУ;
- здание ОУ;
- ограждение территории ОУ *(при наличии)*;
- автомобильные дороги.

Приложение

План-схема пути движения транспортных средств и детей (учеников) при проведении дорожных ремонтно-строительных работ

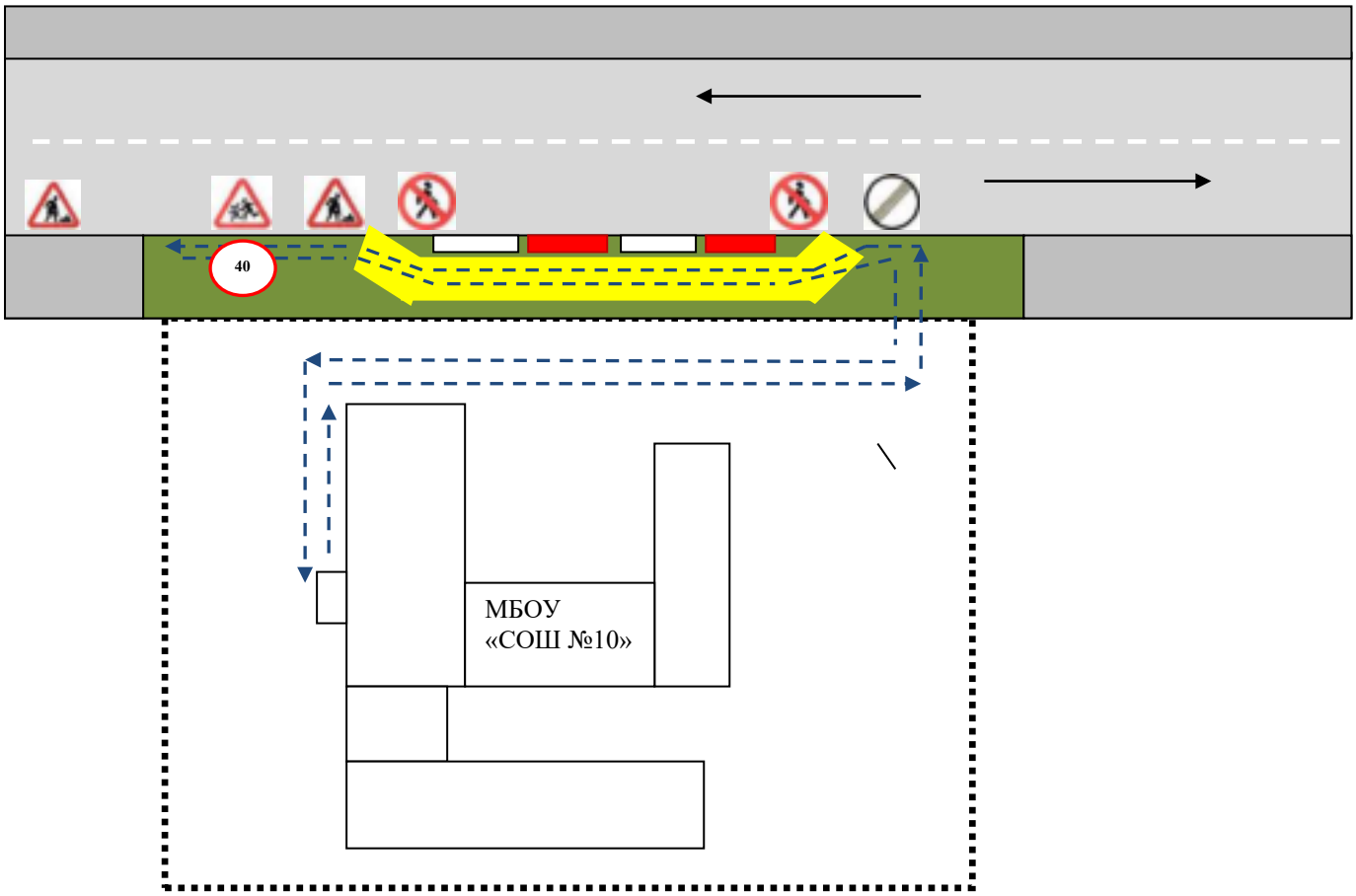

временная пешеходная дорожка

направление движения транспортного потока

рекомендуемое направление движения детей (учеников)

Рекомендации к составлению план-схемы пути движения транспортных средств и детей (учеников) при проведении дорожных ремонтно-строительных работ

На схеме указывается место производства дорожных ремонтно-строительных работ, обустройство дорожными знаками и ограждениями, иными средствами организации дорожного движения, а также безопасный маршрут движения детей (учеников) к образовательному учреждению, учитывая изменение движение по тротуару.

На схеме обозначено:

- участок производства дорожных ремонтно-строительных работ;
- автомобильные дороги;
- тротуары;
- альтернативные пути (обходы места производства дорожных ремонтно-строительных работ пешеходами и объезды транспортными средствами);
- здание ОУ;
- ограждение территории ОУ *(при наличии)*.